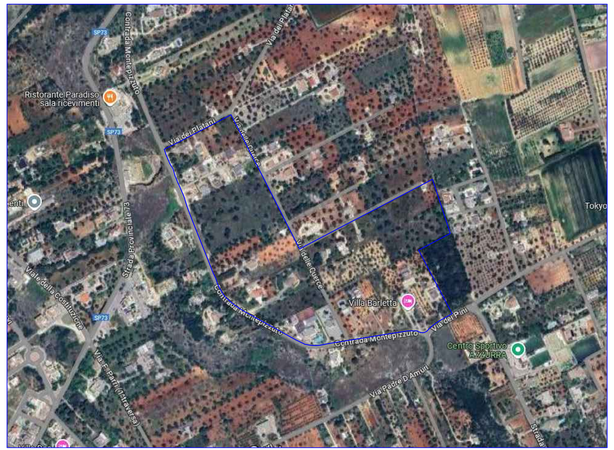

AEROFOTOGRAMMETRICO SCALA 1:2000

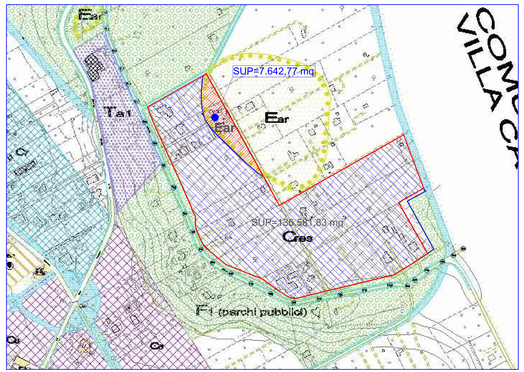

ZONA Cres VIA C.DA MONTEPIZZURO

STRALCIO DI PRG–PLANIMETRIA GENERALE – scala 1:2000

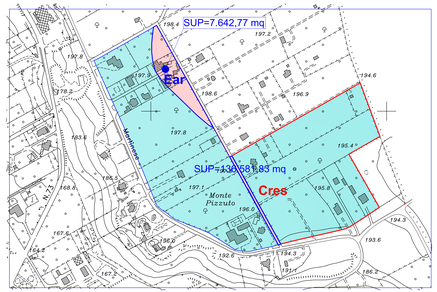

ZONA Cres VIA C.DA MONTEPIZZURO

PLANIMETRIA Cres SCALA 1:2000

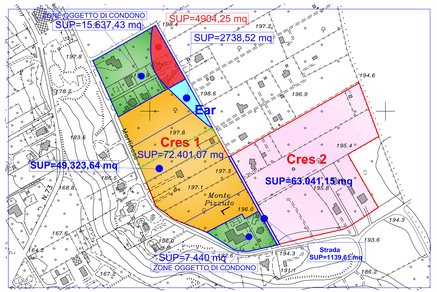

ZONA Cres VIA C.DA MONTEPIZZURO

SUB–COMPARTI RESIDUALI – SCALA 1:2000

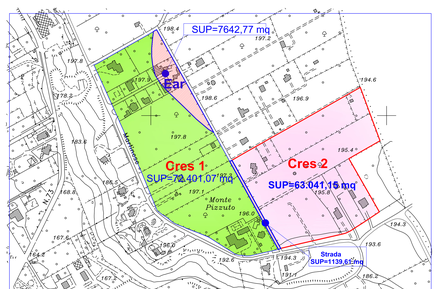

ZONA Cres VIA C.DA MONTEPIZZURO

DIVISIONE IN SUB–COMPARTI SCALA 1:2000

COMUNE DI GROTTAGLIE

Oggetto:

STUDIO DI FATTIBILITA'
URBANISTICA
ZONA Cres ex PRG
Via Contrada Montepizzuto

Committente: Sig. CORALLO Giovanni Francesco
Cod. Fisc. CRLGNN56A07L049N
Viale dei Pini, 45 - Grottaglie (TA)

Sig. Progettista: Geom. Pietro Carlo
via S.S. Pietro e Paolo,29-GROTTAGLIE

Ordine diplomato di appartenenza: Collegio dei Geometri della Provincia di Taranto
Iscritto al Collegio dei Geometri della Provincia di Taranto, Albo n. 1506
Iscritto al REVISORE n. 1

TAVOLA URBANISTICA GENERALE

U.0 | 1:2000

09.10.2025